

SAUR DICT GRAND OUEST - SAUMUR U
CHEZ SOGELINK
TSA 70011
49400 ST LAMBERT DES LEVEES
Tél. : 02 97 54 47 02
Courriel : saumur-urbanisme@demat.sogelink.fr

CDC C?UR DE CHARENTE
5 av paul mairat
16230 Mansle

N/Ref : **CU01602424X0012**
Date de réception de la demande : **20/06/2024**
Date d'envoi de la réponse : **24/06/2024**
Adresse du projet : **D40 16560 AUSSAC VADALLE**
Parcelle(s) cadastrale(s) : **024ZK0007**

Le 24/06/2024

Objet : **Certificat d'urbanisme - Eau potable**

Madame, Monsieur,

Veuillez trouver ci-joint notre réponse au dossier « CU01602424X0012 ».

Les réseaux/ouvrages que nous exploitons sont concernés au regard des informations fournies.

Eau potable

Le réseau d'eau potable

Observations générales :

Bonjour,

Merci de bien vouloir renvoyer votre demande avec des plans du projet ainsi que le cerfa à cette adresse mail : saumur-urbanisme@demat.sogelink.fr. Car nous n'avons pas de plans dans votre demandes.

Nous vous prions d'agréer, Madame, Monsieur, nos salutations distinguées.

SAVOIE Léa

LEGENDE

EA

	Tronçons classe C		Dégrilleur		Régulateur de pression
	Tronçons classe B		Dessableur		Réserve incendie
	Tronçons classe A		Disconnecteur		Réservoir au sol/Bâche
	Accélérateur		Forage		Réservoir de chasse
	Anode protect.cathodique		Isolation électrique		Réservoir (semi)enterré
	Auto-contrôle		Micro ventouse		Réservoir sur tour
	Barrage		Piézomètre		Shunt
	Boite à boues		Plaque d'extrémité		Siphon
	Borne fontaine		Poste de soutirage		Soupape anti-bélier
	Bouche d'incendie		Poteau d'incendie		Stabilisateur d'écoulement
	Bouche de lavage		Potelet protect.cathodique		Station de pompage
	Brise charge		Prise d'eau		Station de surpression
	Canal de mesure		Prise de potentiel		Traitement sur réseau
	Captage		Production avec traitement		Vanne asservie
	Chasse automatique		Puisard		Vanne
	Cheminée d'équilibre		Puits		Vanne de survitesse
	Clapet		Purge		Vanne en attente
	Compteur production/secto.		Réducteur de pression		Vanne fermée
	Compteur export/import		Réduction		Vanne réglée
	Ddass		Regard		Ventouse
	Débitmètre		Régulateur de débit		Vidange

①②④ Borne 1/2/4 prises

EA Hors service

	Tronçons classe C
	Tronçons classe B
	Tronçons classe A

EU

	Tronçons classe C		Chasse		Rond visitable à grille
	Tronçons classe B		Clapet		Station d'épuration
	Tronçons classe A		Débitmètre		Tampon/avaloir
	Avaloir		Dégrilleur		Té de curage
	Avaloir à grille		Dessableur		Traitement sur réseau
	Bassin de rétention		Déversoir d'orage		Vacuomètre
	Batardeau		Exutoire		Vanne
	Brise charge		Lagune		Vanne à guillotine
	Canal de mesure		Plaque pleine		Vanne à manchon
	Carré borgne		Poste de relevage		Vanne murale
	Carré visitable		Puisard		Ventouse
	Carré visitable à grille		Rond borgne		Vidange
	Chambre de détente		Rond visitable		

Eu Hors service

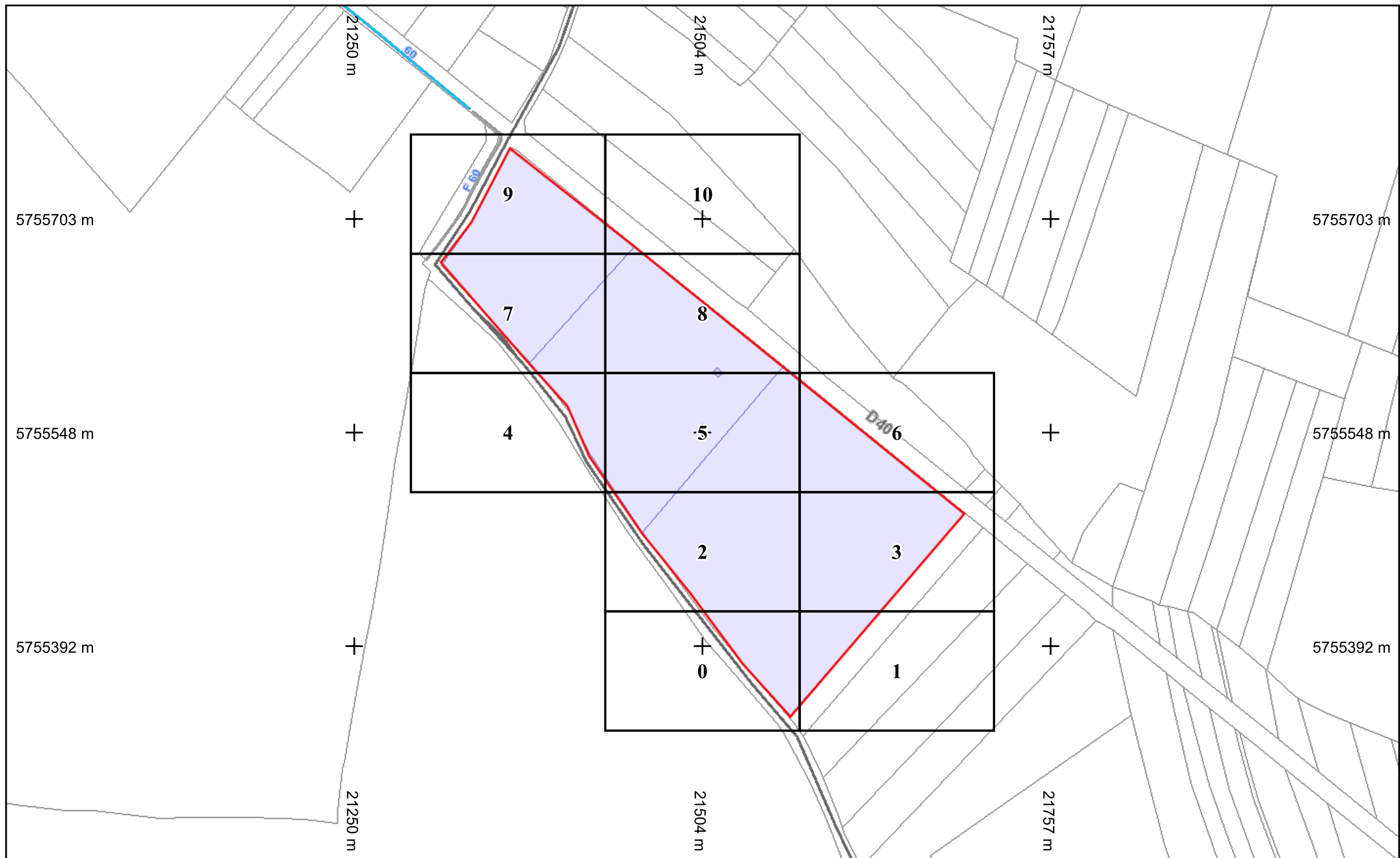
	Tronçons classe C
	Tronçons classe B
	Tronçons classe A

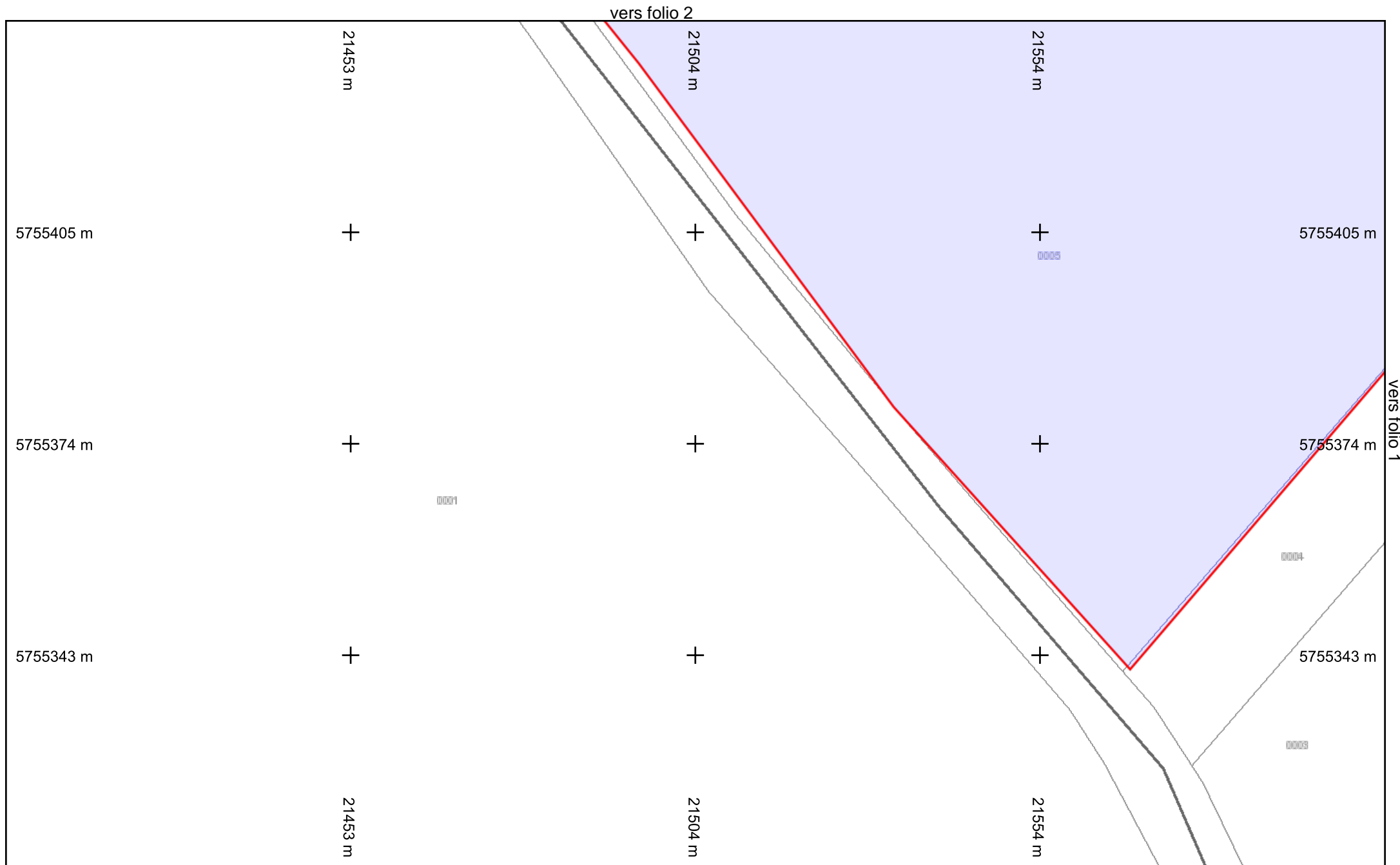
EP

	Tronçons classe C
	Tronçons classe B
	Tronçons classe A

EP Hors service

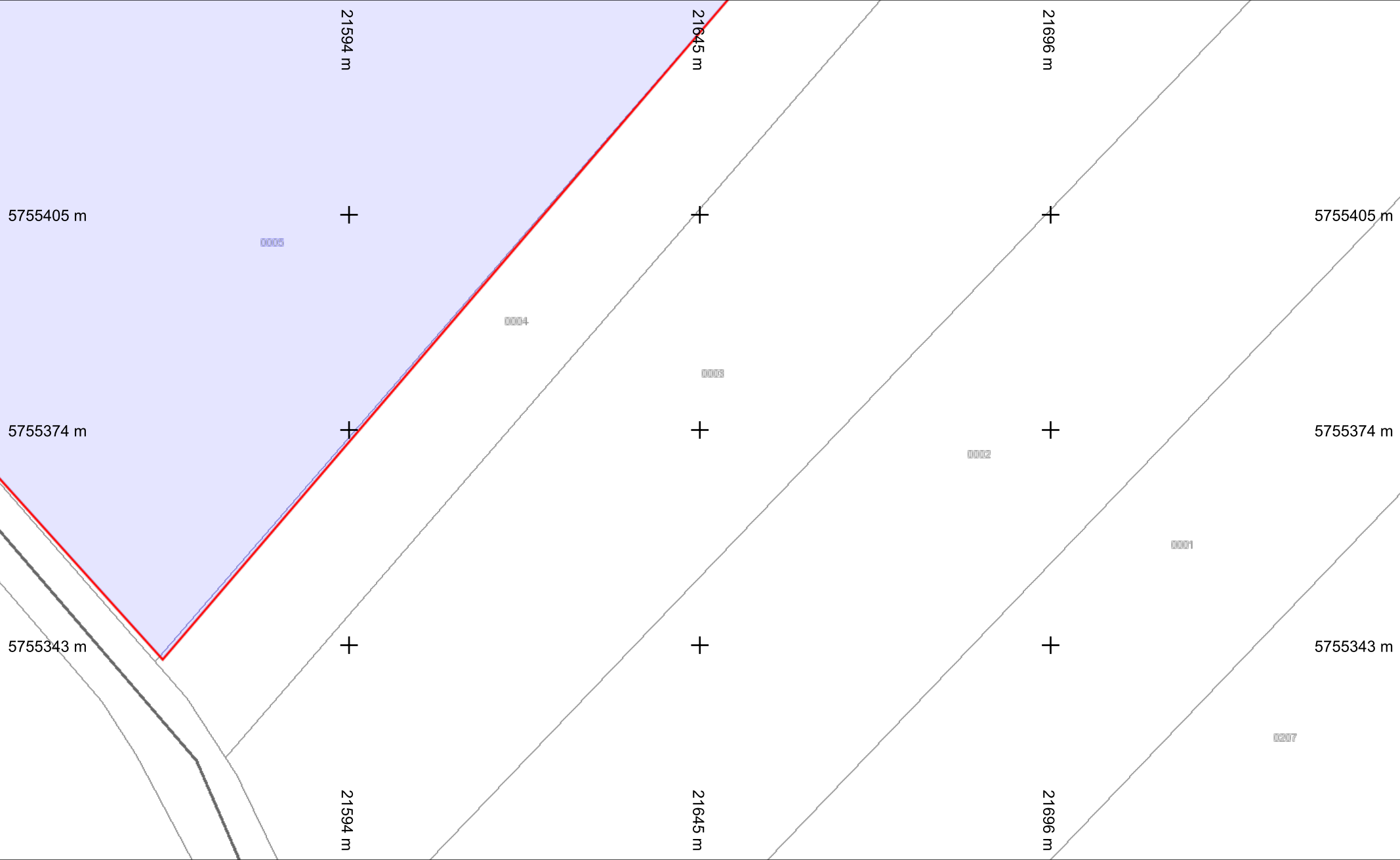
	Tronçons classe C
	Tronçons classe B
	Tronçons classe A





vers folio 0

vers folio 3

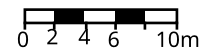


Légende :
Voir page annexe

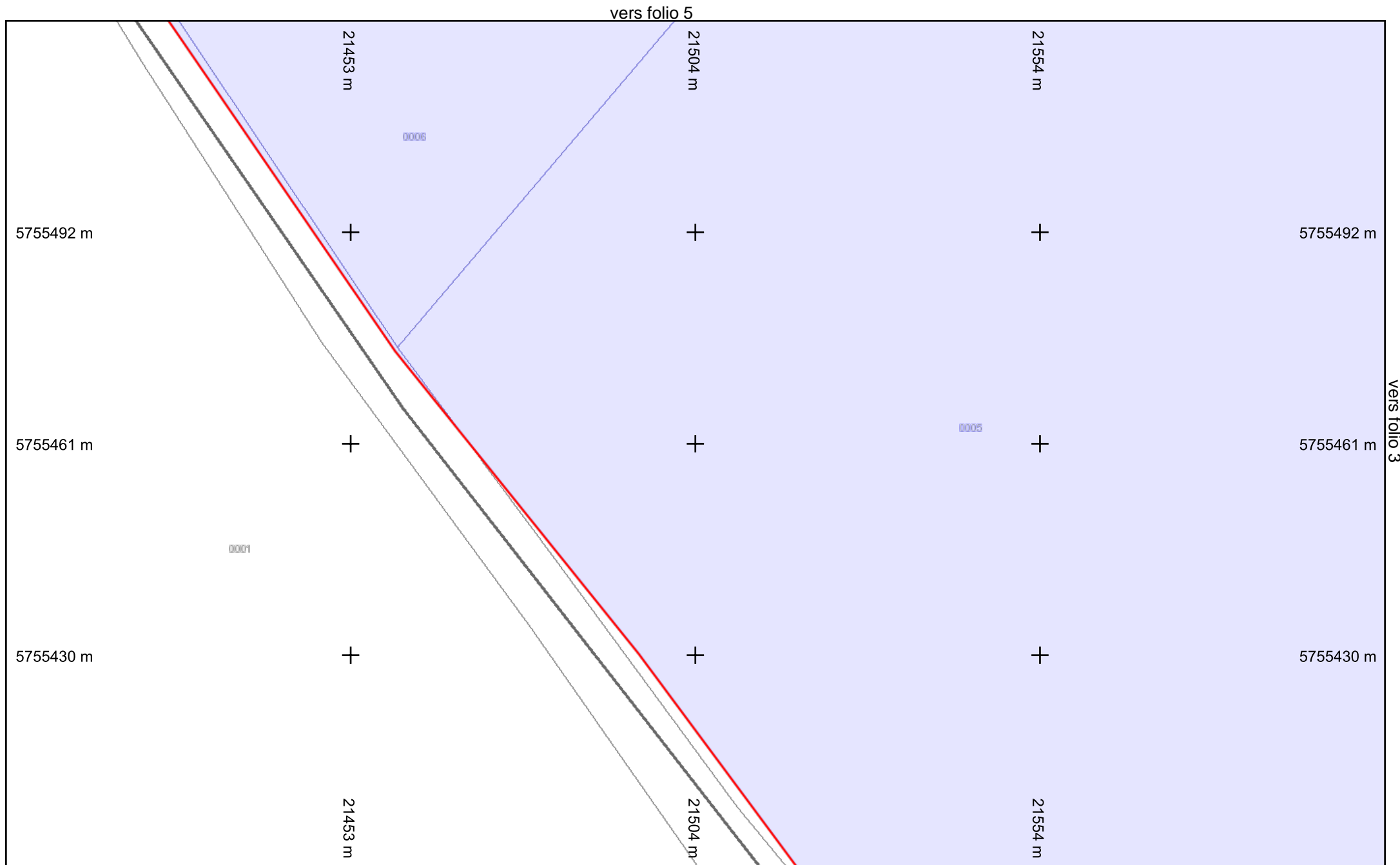
Folio n° : 1

Format d'impression : A4 Paysage
Classe de précision 'C' si non renseignée sur réseau

Échelle : 1:500 --- Plan généré le : 24/06/2024 - 14:43:40
Numéro de consultation : null
Adresse : D40 16560 AUSSAC VADALLE

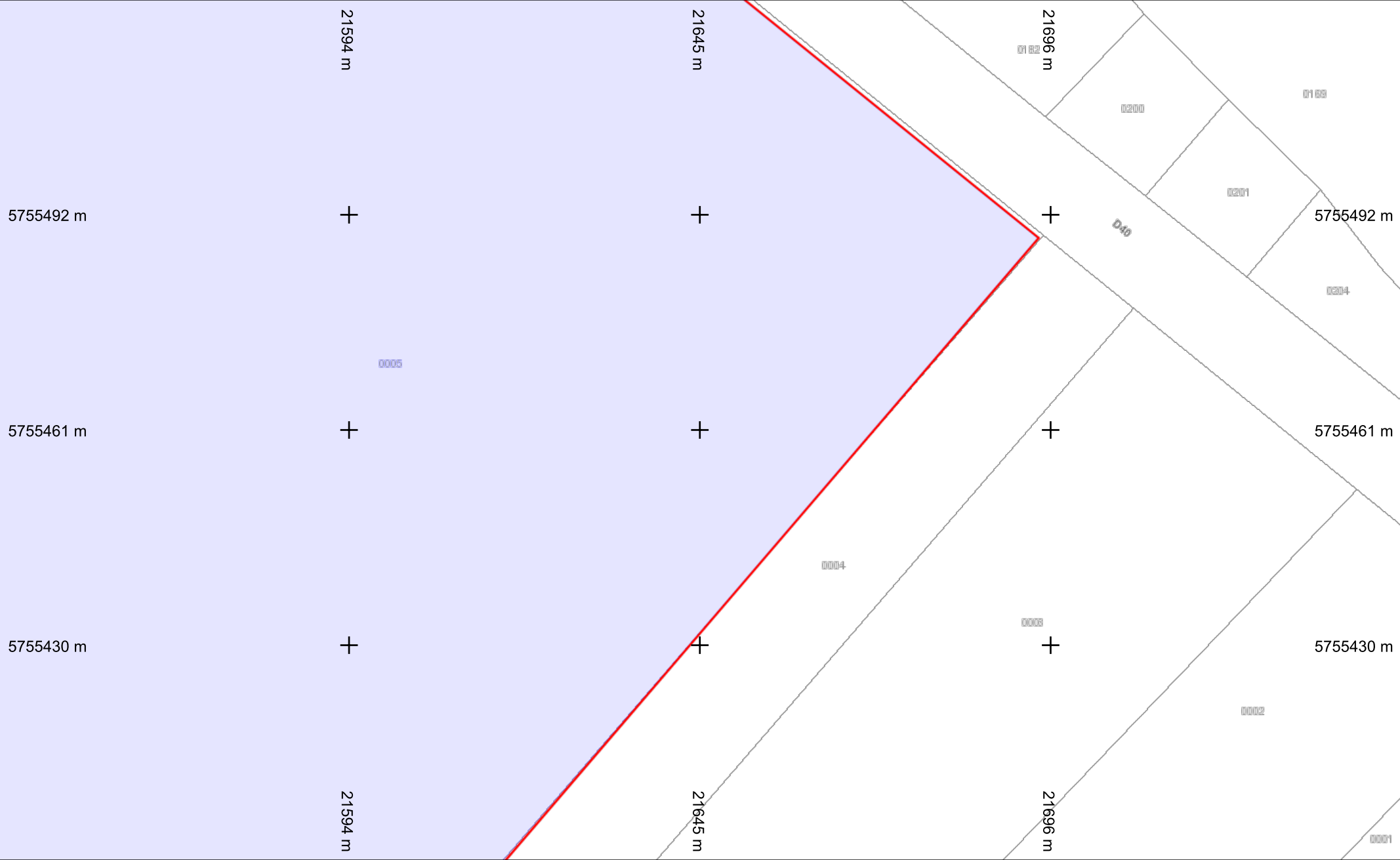


BD Parcellaire® et BD Adresse® de © IGN. Reproduction interdite. --- Système de coordonnées : WGS 84/Pseudo-Mercator - EPSG:3857



vers folio 2

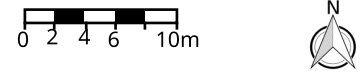
vers folio 6

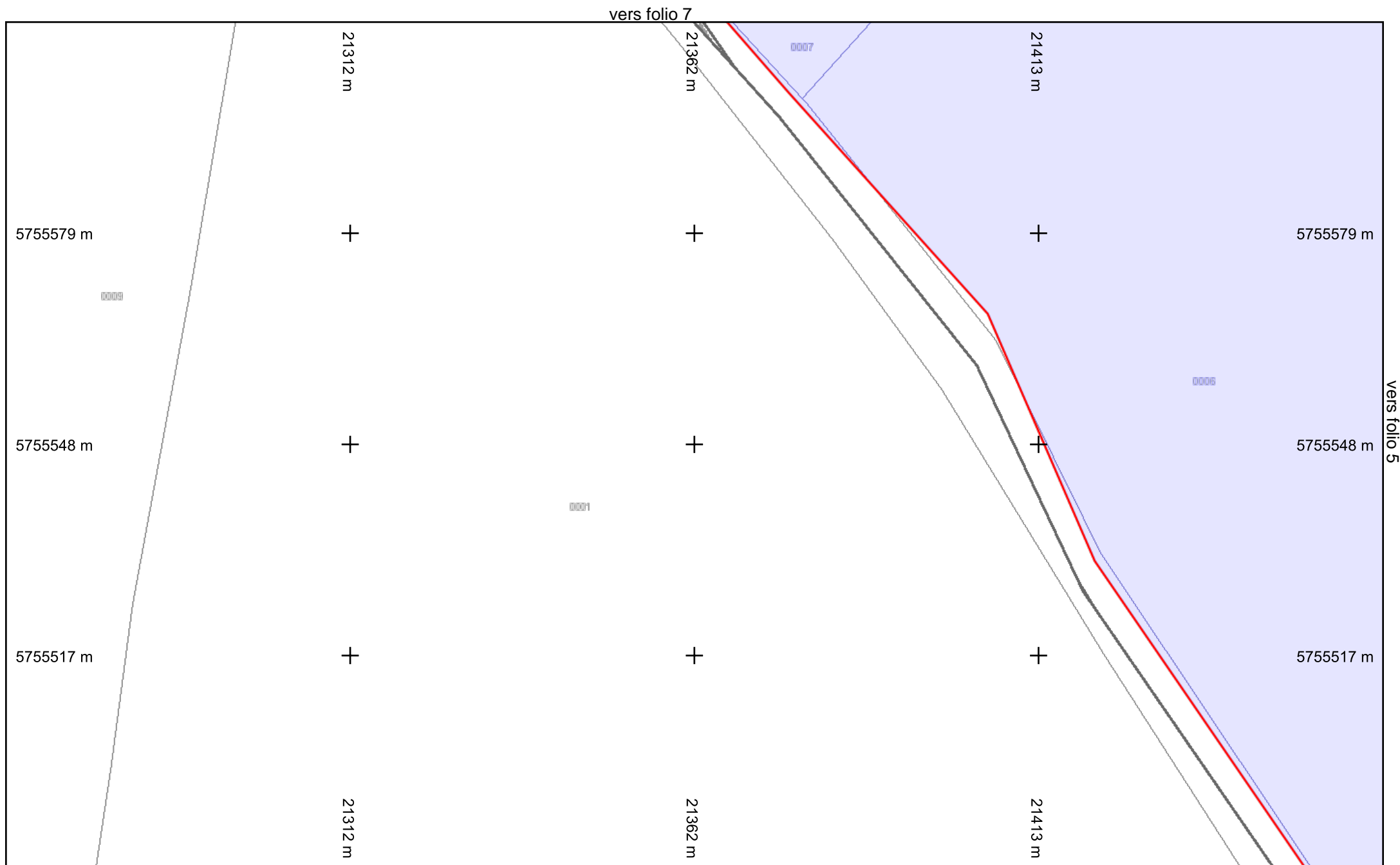


Légende :
Voir page annexe
Format d'impression : A4 Paysage
Classe de précision 'C' si non renseignée sur réseau

vers folio 1
Folio n° : 3

Échelle : 1:500 --- Plan généré le : 24/06/2024 - 14:43:40
Numéro de consultation : null
Adresse : D40 16560 AUSSAC VADALLE





vers folio 8

21453 m

21504 m

21554 m

5755579 m

+

+

+

5755579 m

5755548 m

+

+

+

5755548 m

5755517 m

+

+

+

5755517 m

21453 m

21504 m

21554 m

Légende :

Voir page annexe

vers folio 2

Folio n° : 5

Échelle : 1:500 --- Plan généré le : 24/06/2024 - 14:43:40

Numéro de consultation : null

Adresse : D40 16560 AUSSAC VADALLE

0 2 4 6 10m



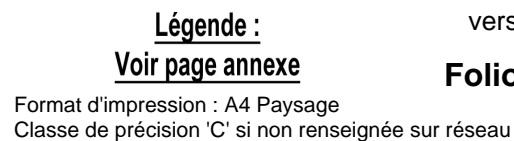
Format d'impression : A4 Paysage
Classe de précision 'C' si non renseignée sur réseau

BD Parcellaire® et BD Adresse® de © IGN. Reproduction interdite. --- Système de coordonnées : WGS 84/Pseudo-Mercator - EPSG:3857

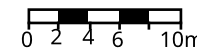
This topographic map shows a coastal area with a prominent red boundary line. The map includes several spot heights and elevation contours. The spot heights are labeled as follows:

- 0006 (blue text, top left)
- 0005 (blue text, middle left)
- 0160 (grey text, top center)
- 0162 (grey text, center)
- 0163 (grey text, top right)
- 0200 (grey text, bottom right)
- 0201 (grey text, bottom right)
- 0204 (grey text, bottom right)

The elevation contours are labeled with values such as 21594 m, 21645 m, and 21696 m. The map also features a grid of spot heights, with values ranging from 5755517 m to 5755579 m. A red line runs diagonally across the map, likely indicating a boundary or a specific contour line. The map is oriented with North at the top.

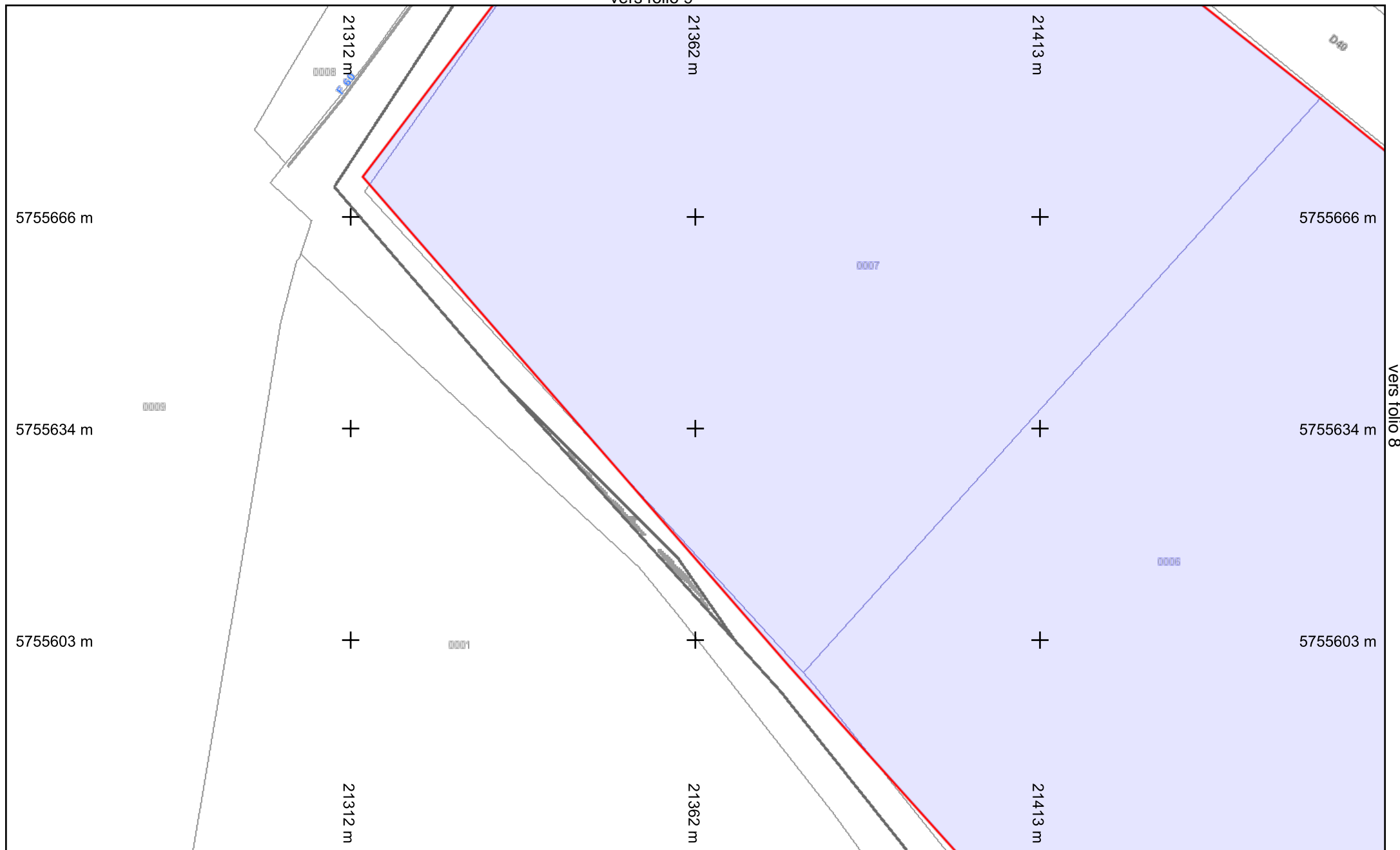


Échelle : 1:500 --- Plan généré le : 24/06/2024 - 14:43:40
 Numéro de consultation : null
 Adresse : D40 16560 AUSSAC VADALLE



BD Parcellaire® et BD Adresse® de © IGN. Reproduction interdite. --- Système de coordonnées : WGS 84/Pseudo-Mercator - EPSG:3857

vers folio 9



Légende : vers

Voir page annexe **Folio**

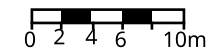
Format d'impression : A4 Paysage

Classe de précision 'C' si non renseignée sur réseau

vers folio 4

Folio n° : 7

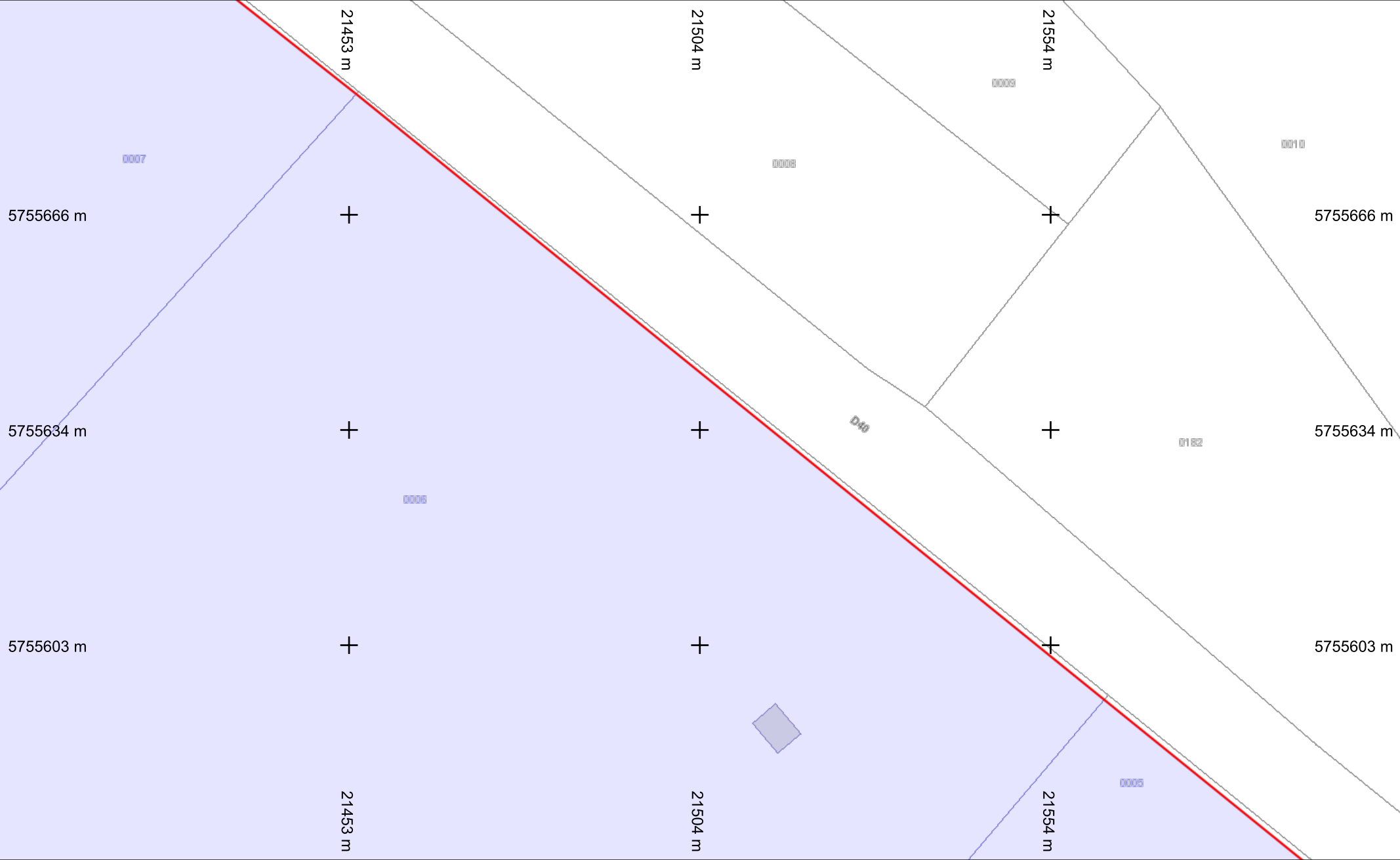
Échelle : 1:500 --- Plan généré le : 24/06/2024 - 14:43:40
Numéro de consultation : null
Adresse : D40 16560 AUSSAC VADALLE



BD Parcellaire® et BD Adresse® de © IGN. Reproduction interdite. --- Système de coordonnées : WGS 84/Pseudo-Mercator - EPSG:3857

vers folio 7

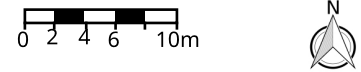
vers folio 10

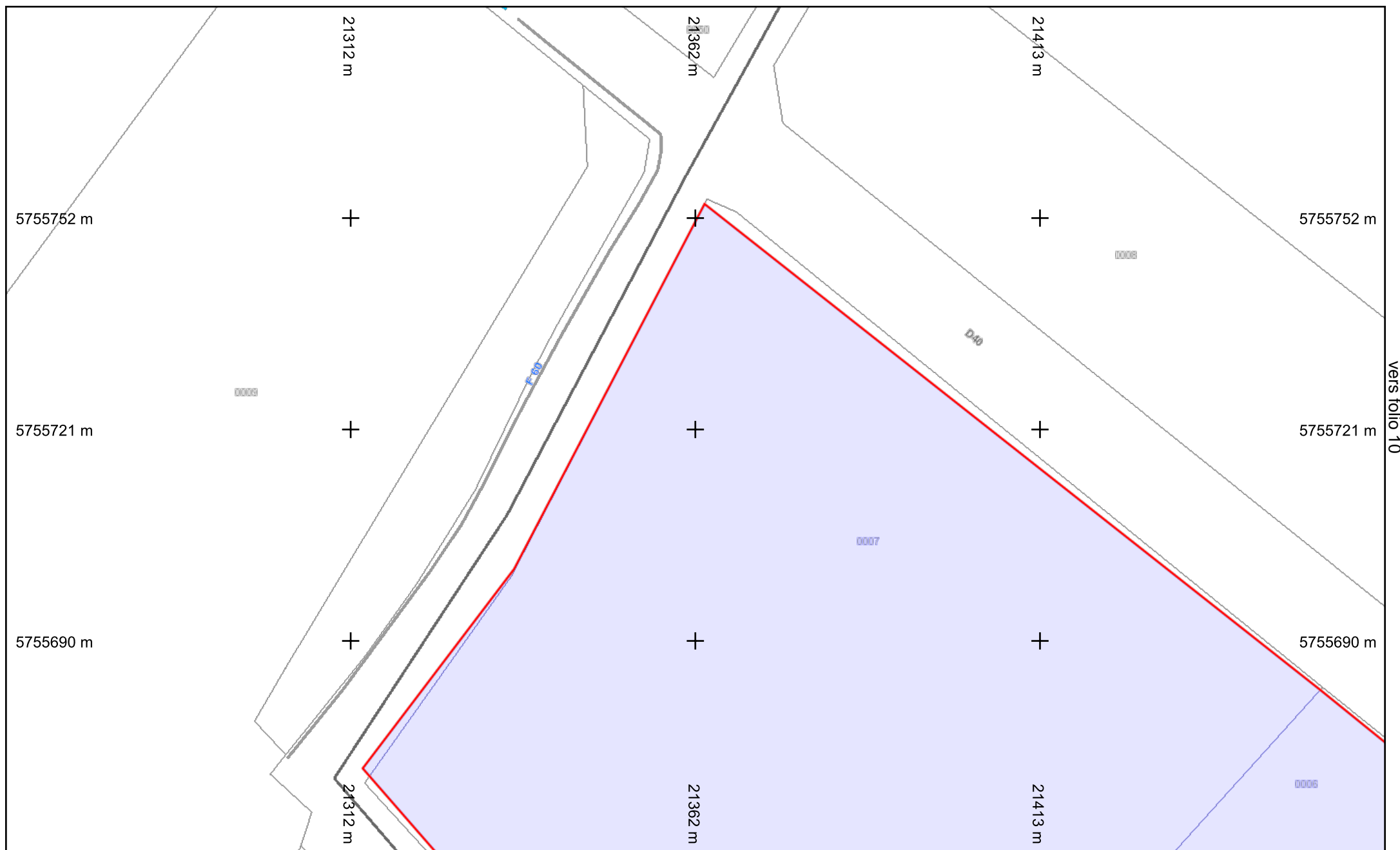


Légende :
Voir page annexe
Format d'impression : A4 Paysage
Classe de précision 'C' si non renseignée sur réseau

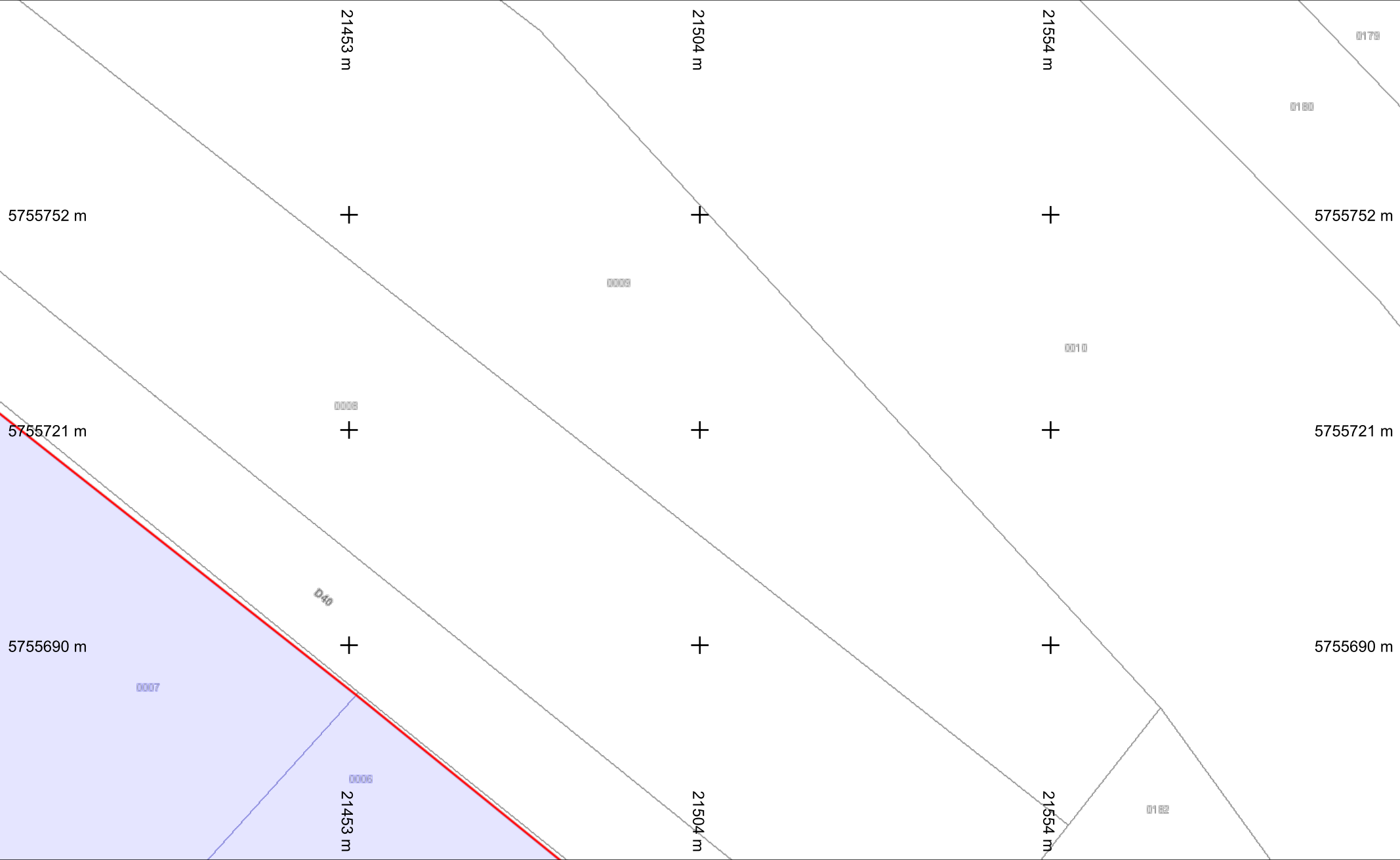
vers folio 5
Folio n° : 8

Échelle : 1:500 --- Plan généré le : 24/06/2024 - 14:43:40
Numéro de consultation : null
Adresse : D40 16560 AUSSAC VADALLE





vers folio 9



Légende :
Voir page annexe
Format d'impression : A4 Paysage
Classe de précision 'C' si non renseignée sur réseau

vers folio 8
Folio n° : 10

Échelle : 1:500 --- Plan généré le : 24/06/2024 - 14:43:40
Numéro de consultation : null
Adresse : D40 16560 AUSSAC VADALLE

